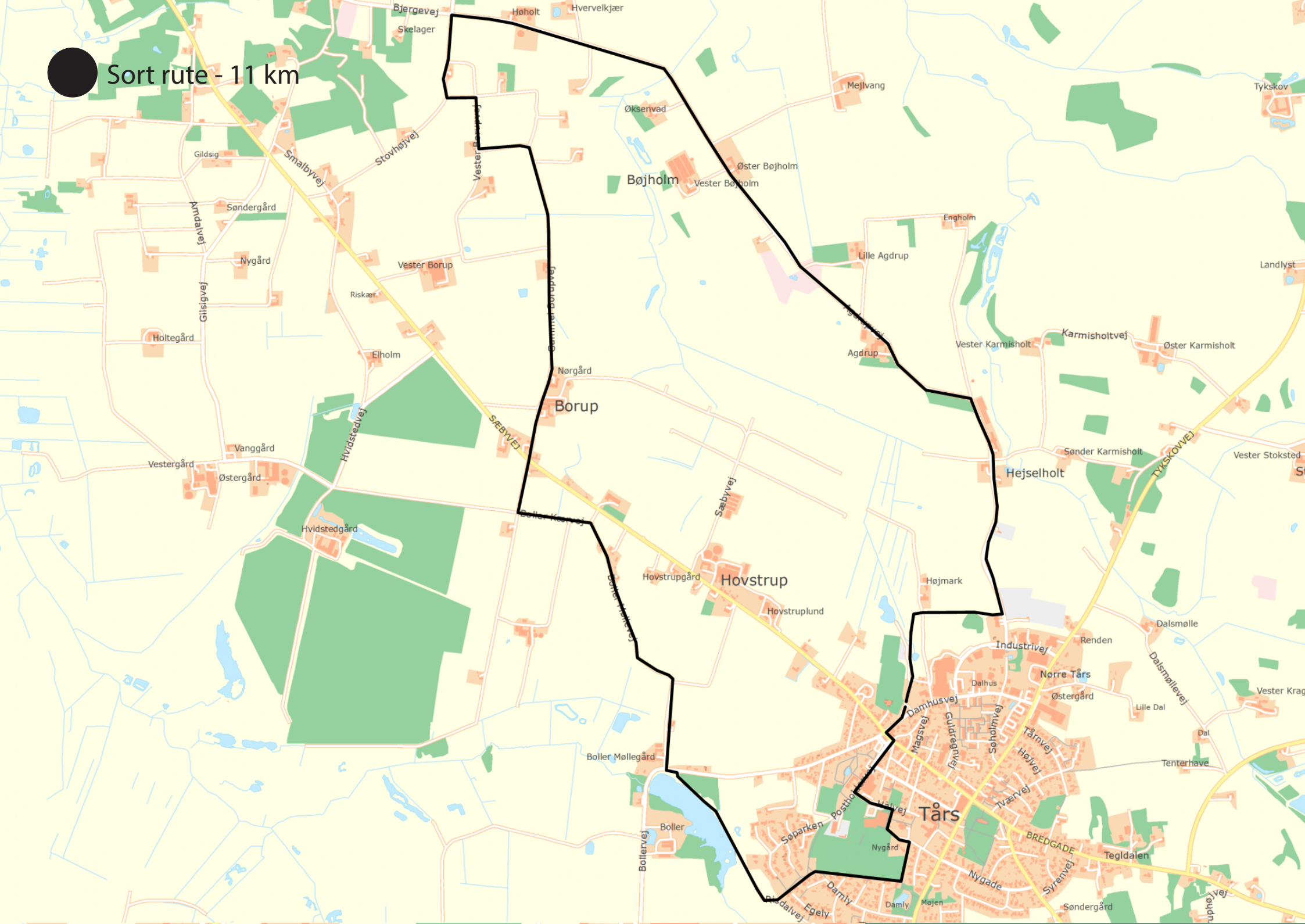

Ved Højmarkssøerne starter 4 ruter. Ruterne er lavet som en del af områdefornyelsen i Tårs i et samarbejde mellem Hjørring Kommune og byens borgere.

Ruterne fører gennem land og by bla. forbi flere af de grønne områder i Tårs.

Tårs Stierne har forskellige længder på hhv. 2,5, 5, 7 og 11 kilometer, og er afmærket med Friluftsrådets koncept til Kløverstier.

Ruterne går mest på fortov, vej og sti, men der kan være steder, hvor der kræves godt fodtøj.

Enkelte strækninger går over privat område, så vis hensyn og hjælp gerne med at holde stierne fri for affald.

Rigtig god tur!

HJØRRING VANDSELSKAB A·S

Trafik-, Bygge- og Boligstyrelsen
Danish Transport, Construction and Housing Authority

Hjørring Kommune

Blå rute - 5 km

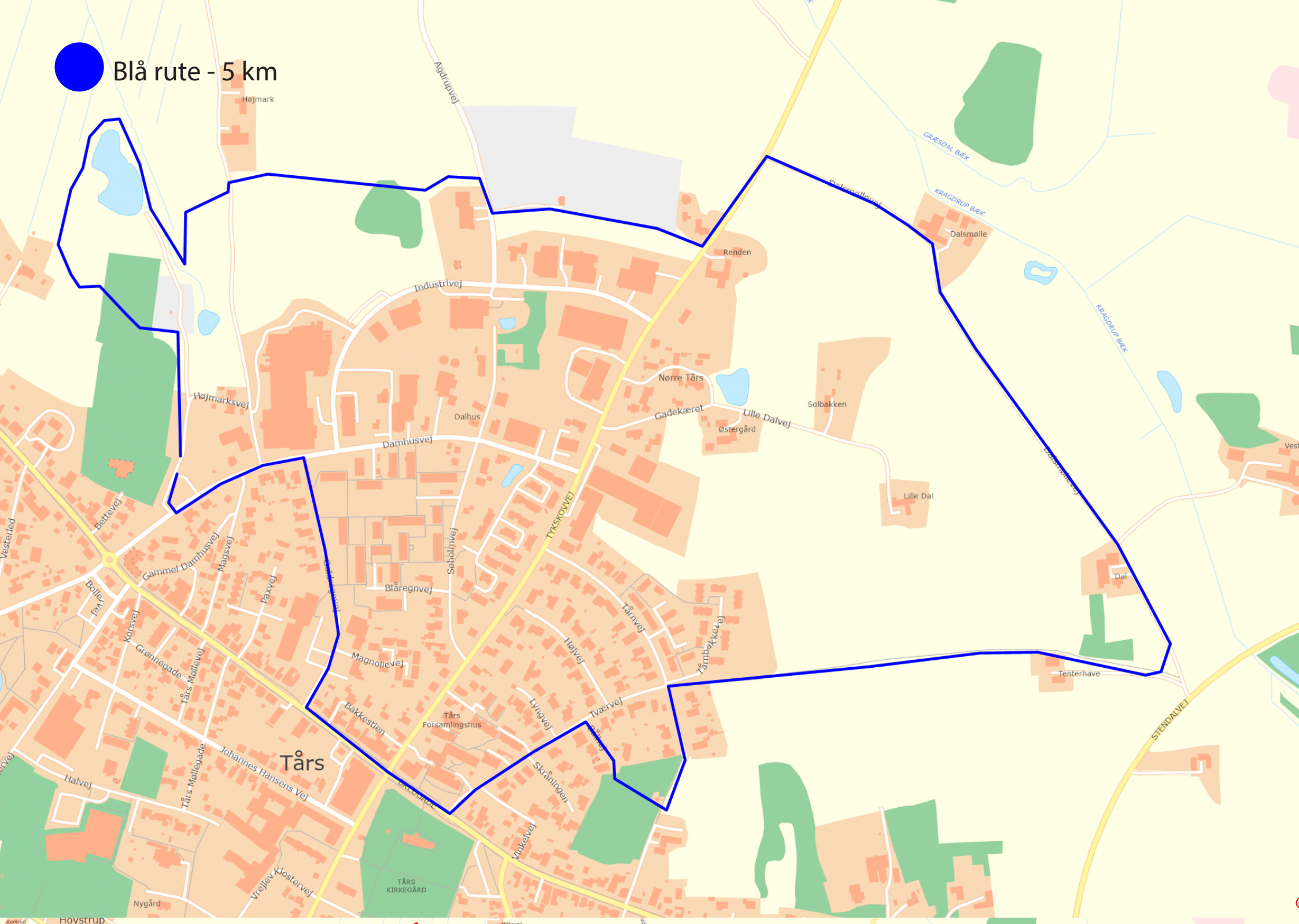
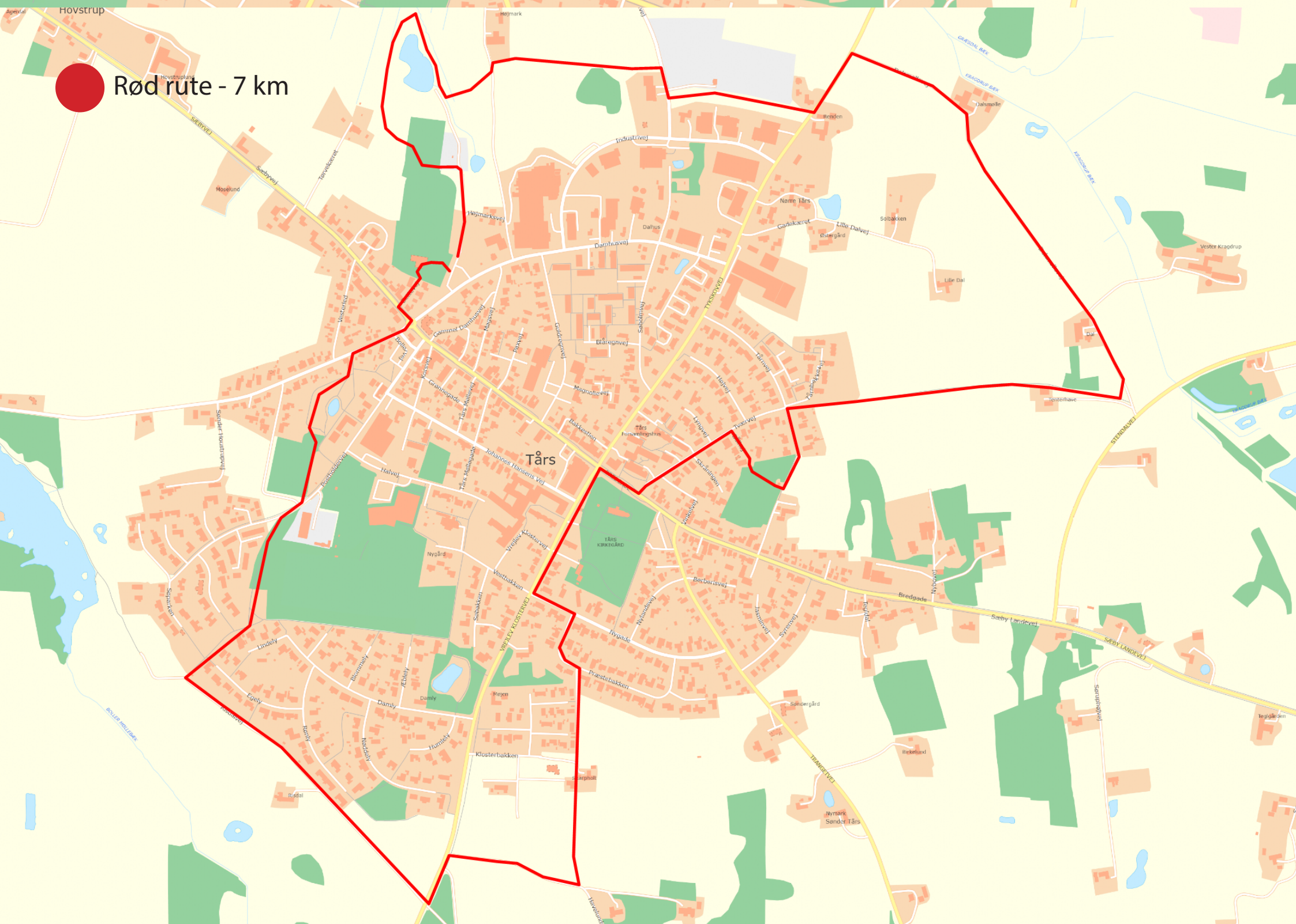
Rød rute - 7 km